

10-12 GRUDZIEŃ 2021

Rajd Śnieżny

GORCE



Gorce to pasmo górskie leżące w Beskidach Zachodnich. Nazwa związana jest prawdopodobnie ze słowem gorzeć (palić się, płonąć) i pochodzi od sposobu uzyskiwania polan śródleśnych metodą żarową. W innych źródłach można też spotkać nazwę Górcze, która mogłaby oznaczać niskie góry. Osobliwością Gorców jest występowanie rozrogu. Jest nim Turbacz (1310 m.n.p.m), od którego we wszystkich kierunkach odbiega 7 grzbietów górskich.

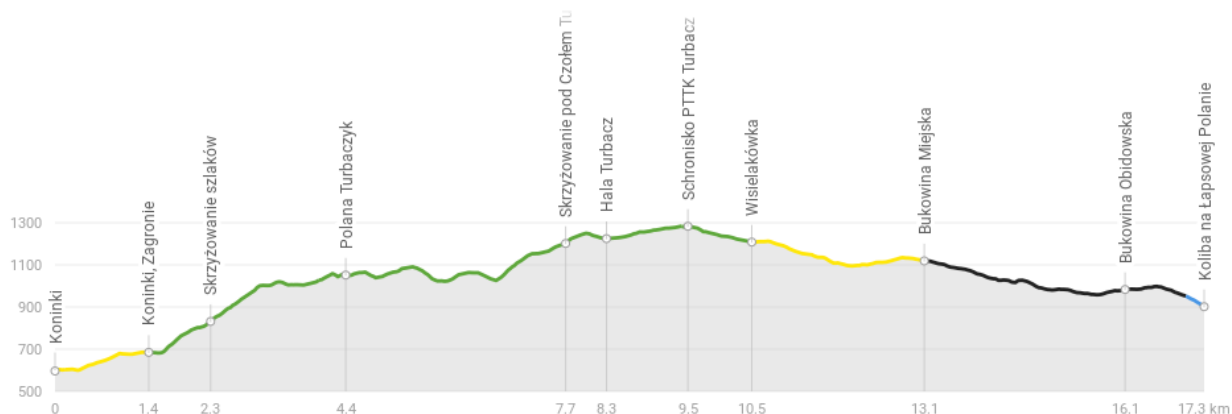
TRASA 3-DNIOWA

Zbiórka w czwartek **9 grudnia 2021 r. o godz. 22:00** w holu Dworca Głównego w Poznaniu przy „Le Crobag”. Pociąg InterCity **IC 83172 „Przemyslanin”** odjeżdża o godz. **22:54**. Jedziemy nim do Krakowa, gdzie o 5:31 wysiadamy i idziemy w umówione miejsce skąd zabierze nas zamówiony autokar. Autokar zawiezie nas do Poręby Wielkiej, skąd ruszymy na szlak (będzie to około godz.8:45).

Dzień 1 (piątek)

Trasa długa (17,3 km, 6:10 h) wschód 7:23 zachód 15:40

Koninki – Koliba na Łąpsowej Polanie
17.33 km · 6:10 h



Po wyjściu z autokaru kierujemy się na szlak żółty, aby później skręcić na szlak zielony, który poprowadzi nas do Schroniska PTTK na Turbaczu. Idąc tym szlakiem będziemy przechodzić przez Turbaczyk (1078 m n.p.m) przy którym znajduje się punkt widokowy. Jeszcze zanim dotrzemy do schroniska na Hali Turbacz zobaczymy Szałasowy Ołtarz, który stylizowany jest na dawne wejście do szałasu pasterskiego, w którym 17 września 1953 Karol Wojtyła, późniejszy papież Jan Paweł II, odprawił mszę świętą dla grupy młodzieży akademickiej, z którą wędrował po Gorcach. Po dotarciu do schroniska kierujemy się na szlak żółty. Idąc nim docieramy do Polany Rusnakowej, gdzie znajduje się Kaplica Matki Boskiej Królowej Gorców. Kiedy dotrzemy na rozdrożę szlaków skręcamy na szlak czarny prowadzący przez Hrubę (1027 m n.p.m). Przy skrzyżowaniu z zielonym szlakiem, my dalej udajemy się czarnym i na koniec skręcamy na szlak niebieski prosto do samej Koliby na Łapsowej Polanie gdzie znajduje się pierwszy nocleg.

Trasa krótka (10,7 km, 4 h)

Koninki – Koliba na Łapsowej Polanie
10.68 km · 3:57 h

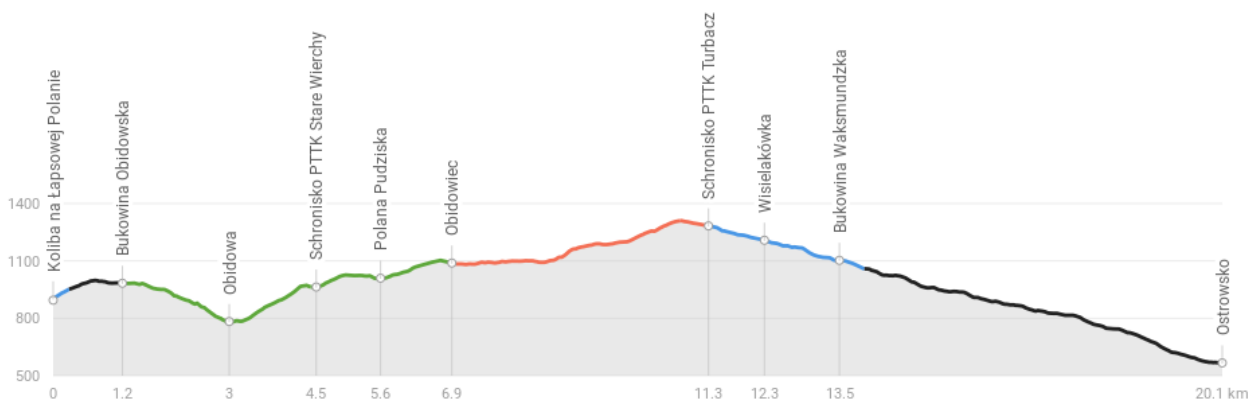


Jest to trasa krótka i przyjemna, którą podążamy prosto do Koliby na Łapsowej Polanie. Od miejsca w którym wysadzi nas autokar idziemy zielonym szlakiem. Idąc tym szlakiem dotrzemy do Obserwatorium astronomicznego na Suhorze, które jest zlokalizowane na szczycie Suhory i jest najwyższym położonym obserwatorium astronomicznym w Polsce. Następnie mijamy Schronisko PTTK na Starych Wierchach i schodzimy do Obidowej. Stamtąd ciągle podążamy szlakiem zielonym aż do przecięcia się ze szlakiem czarnym. W tym miejscu skręcamy na szlak czarny, a chwilę później skręcamy na szlak niebieski, który zaprowadzi nas prosto na nocleg do Koliby na Łapsowej Polanie.

Dzień 2 (sobota)

Trasa długa (20,2 km, 6:20 h) wschód 7:24 zachód 15:40

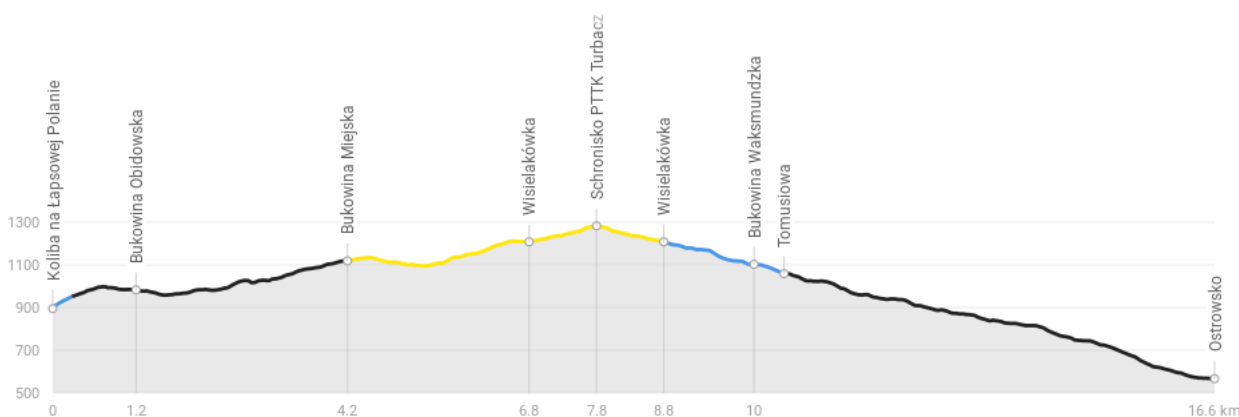
Koliba na Łąpsowej Polanie – Ostrowsko
20.15 km · 6:22 h



Opuszczając Kolibę na Łąpsowej Polanie kierujemy się w stronę Obidowej. Podążając zielonym szlakiem docieramy do Schroniska PTTK Stare Wierchy, a następnie wchodzimy na Obidowiec (1106 m n.p.m.). Stamtąd idziemy czerwonym szlakiem zdobywając najwyższy szczyt Gorców, czyli Turbacz (1310 m n.p.m.) i schodzimy przez Schronisko PTTK na Turbaczu niebieskim szlakiem do Bukowiny Waksmundzkiej. Tam zmieniamy szlak na czarny, na którym już zostaniemy do końca trasy. Dochodzimy nim do Ostrowska i tuż za mostem nad Dunajcem znajduje się Ochotnicza Straż Pożarna w której znajduje się meta.

Trasa krótka (16,6 km, 5:05 h)

Koliba na Łąpsowej Polanie – Ostrowsko
16.64 km · 5:05 h



Wychodząc z Koliby na Łąpsowej Polanie kierujemy się szlakiem czarnym w stronę Bukowiny Obidowskiej, a następnie Bukowiny Miejskiej przez Hrubę (1027 m n.p.m.). Przechodzimy na szlak żółty, który kieruje nas do Schroniska PTTK na Turbaczu. Jeszcze przed dotarciem do schroniska idziemy przez Polanę Rusnakową, gdzie znajduje się Kaplica Matki Boskiej Królowej Gorców. Następnie mijając będziemy najpierw punkt widokowy

Wisielakówkę (1216 m n.p.m.) znajdujący się niedaleko schroniska. Będąc w schronisku można zdecydować się na wejście na Turbacz (1310 m n.p.m.), ale należy doliczyć do trasy około 20 minut. Po nabraniu sił ponownie schodzimy żółtym szlakiem lecz tym razem odbijamy na szlak niebieski w stronę Bukowiny Waksmundzkiej. Później zmieniamy szlak na czarny, na którym już zostaniemy do końca trasy. Dochodzimy nim do Ostrowska i tuż za mostem nad Dunajcem znajduje się Ochotnicza Straż Pożarna w której znajduje się meta.

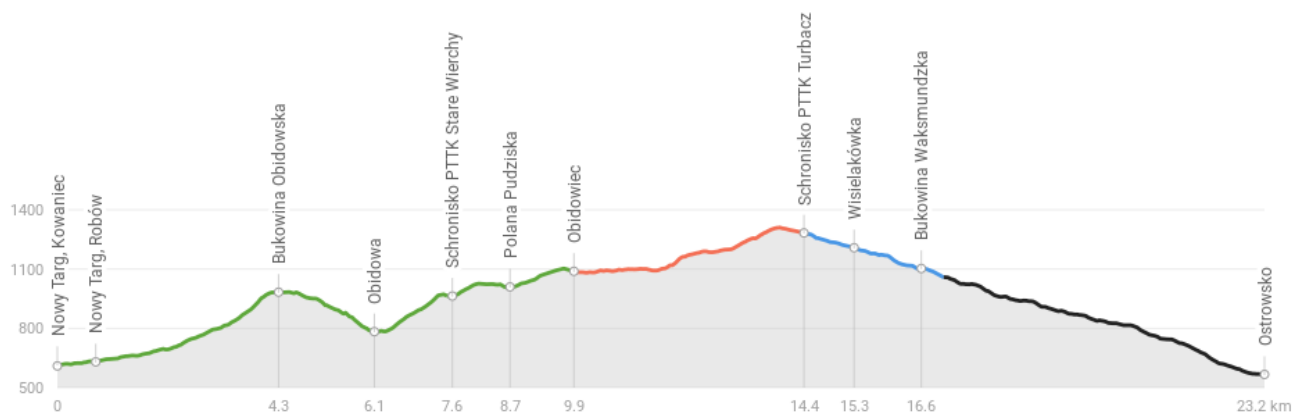
TRASA 2-DNIOWA

Zbiórka w piątek **11 grudnia 2021 r. o godz. 22:00** w holu Dworca Głównego w Poznaniu przy „Le Crobag”. Pociąg InterCity **IC 83172 „Przemyslanin”** odjeżdża o godz. **22:54**. Jedziemy nim do Krakowa, gdzie o 5:31 wysiadamy i idziemy w umówione miejsce skąd zabierze nas zamówiony autokar. Autokar zawiezie nas do Nowego Targu.

Dzień 1 (sobota)

Trasa długa (23,2 km, 7:37 h) wschód 7:24 zachód 15:40

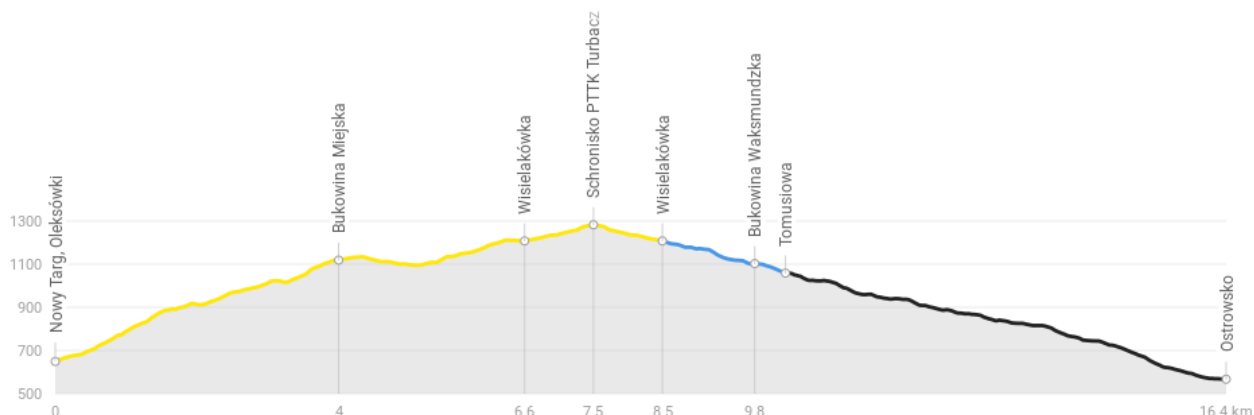
Nowy Targ, Kowaniec – Ostrowsko
23.20 km · 7:37 h



Wysiadamy z autokaru na przystanku autobusowym koło sklepu „Groszek”. Skracamy w lewo na os. Robów na szlak zielony. Idziemy nim do Bukowiny Obidowej, schodząc następnie do Obidowej i wchodząc ciągle szlakiem zielonym do Schroniska PTTK Stare Wierchy. Stamtąd kierujemy się na Obidowiec (1106 m n.p.m.). Później zmieniamy kolor szlaku na czerwony zdobywając najwyższy szczyt Górców, czyli Turbacz (1310 m n.p.m.) i schodzimy przez Schronisko PTTK na Turbaczu niebieskim szlakiem do Bukowiny Waksmundzkiej. Tam zmieniamy szlak na czarny, na którym już zostaniemy do końca trasy. Dochodzimy nim do Ostrowska i tuż za mostem nad Dunajcem znajduje się Ochotnicza Straż Pożarna w której znajduje się meta.

Trasa krótka (16,4 km, 5:15 h)

Nowy Targ, Oleksówki – Ostrowsko
16.38 km · 5:15 h



Wysiadamy z autokaru na przystanku autobusowym koło sklepu “ABC”. Kierujemy się w górę ulicą idąc Osiedlem Oleksówki, czyli szlakiem żółtym w stronę Turbacza. Idąc cały czas tym szlakiem dochodzimy na Polanę Rusnakową, gdzie znajduje się Kaplica Matki Boskiej Królowej Gorców. Następnie mijając będziemy punkt widokowy Wisielakówkę (1216 m n.p.m.) znajdujący się niedaleko schroniska. Będąc w schronisku można zdecydować się na wejście na Turbacz (1310 m n.p.m.), ale należy doliczyć do trasy około 20 minut. Po odpoczynku w schronisku kierujemy się niebieskim szlakiem w stronę Bukowiny Waksmundzkiej. Później zmieniamy szlak na czarny, na którym już zostaniemy do końca trasy. Dochodzimy nim do Ostrowska i tuż za mostem nad Dunajcem znajduje się Ochotnicza Straż Pożarna w której znajduje się meta.

WRACAMY (niedziela)

Trasa wspólna (9,6 km, 2 h) wschód 7:25 zachód 15:40

↑ 15 m · ↓ 48 m



Ostatni dzień, mało czasu, ale jeszcze trochę powędrujemy po okolicy. Wychodząc rano z OSP kierujemy się w stronę mostu, a następnie skręcamy w prawo na ścieżkę rowerową,

która prowadzi nas do Łopusznej wzdłuż Dunajca. Kiedy dotrzemy do wsi szukamy oznaczenia szlaku przy ulicy Długiej, ponieważ tam wchodzimy na szlak niebieski. Jest to fragment szlaku rowerowego Velo Dunajec. Następną wsią do której docieramy jest Harkłowa i tam ciągle trzymamy się trasy wyznaczonej nam przez szlak niebieski dzięki czemu unikniemy ruchliwej drogi asfaltowej. Idąc przez pola dojdziemy ostatecznie do naszej docelowej wsi znajdującej się przy jeziorze Czorsztyńskim, czyli do Dębna. Tam chętne osoby mogą się udać na mszę w Kościele Św. Michała Archanioła, która odbywa się o godz. 11:00. Miejscem zbiórki skąd zabiorą nas dwa autokary do Krakowa będzie parking cmentarny przy drodze DW969 w Dębnie (za kościołem). Przyjadą po nas około godziny 14:00 więc prosimy aby każdy się do tego czasu znalazł na miejscu zbiórki. Z Krakowa do Poznania mamy pociąg **IC 37102 „WYBICKI”** o godz. **17:23**. Planowany przyjazd do Poznania i szarej rzeczywistości to godz. 22:20.

Koordynatorki:

Agnieszka Bauza nr tel. 693610901


Julia Rusińska nr tel. 575797366

Adres e-mail: rajdprzebisniegowy2020@gmail.com

Koliba na Łapsowej Polanie

os. Marfiana Góra 20, 34-400 Nowy Targ

tel. +48 535-579-403



Ochotnicza Straż Pożarna

plac Świętego Floriana 4, 34-431 Ostrowsko

Tel.



Zapisy:

Zapisy odbywają się poprzez formularz. Osoby jadące z nami po raz pierwszy prosimy o pojawienie się na spotkaniu Klubu 7 grudnia o godzinie 19:00 Liczba uczestników jest ograniczona: 40 na trasę 3-dniową i 50 na trasę 2-dniową.

Numer ratunkowy w górach: +48 601 100 300

Uczestnicy biorą udział w rajdzie na własne ryzyko i odpowiedzialność. Koordynatorzy i Klub nie zapewniają usług przewodnickich.

Co należy zabrać:

- śpiwór i karimatę (obowiązkowo, brak łóżek na mecie),
- wygodne buty za kostkę + ochraniacze (stuptuty), obuwie na zmianę do schroniska,
- kurtkę przeciwdeszczowo-wiatrową,
- ciepłą odzież (wskazane czapka i rękawiczki) zabezpieczoną w plecaku przed deszczem,
- latarkę/czołówkę, element odblaskowy,
- legitymację studencką,
- długopis na trasę specjalną,
- coś na ząb, kubek, termos, ew. menażkę,
- gitarę lub inny instrument, śpiewnik rajdowy,
- mapę,

Oczywiście pakując się pamiętajmy, że wszystko, co zabierzemy, trzeba będzie później dźwigać na własnych plecach :)