

13-15 MARZEC 2020

Rajd Przebiśniewowy

GORCE



Gorce to pasmo górskie leżące w Beskidach Zachodnich. Nazwa związana jest prawdopodobnie ze słowem *gorzeć* (palić się, płonąć) i pochodzi od sposobu uzyskiwania polan śródleśnych metodą żarową. W innych źródłach można też spotkać nazwę Górcze, która mogłaby oznaczać niskie góry. Osobliwością Gorców jest występowanie rozrogu. Jest nim Turbacz (1310 m.n.p.m), od którego we wszystkich kierunkach odbiega 7 grzbietów górskich.

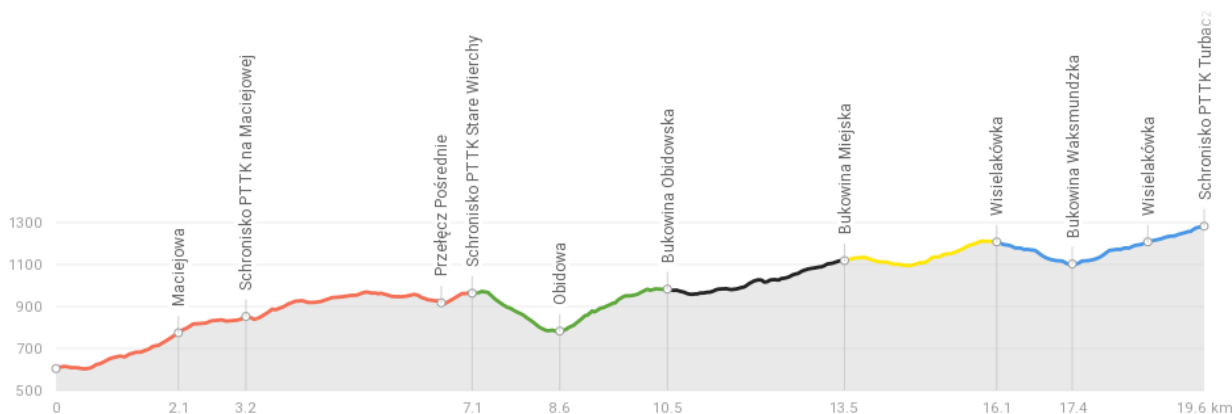
TRASA 3-DNIOWA

Zbiórka w czwartek **12 marca 2020 r. o godz. 22:30** w holu Dworca Głównego w Poznaniu przy „Le Crobag”. Pociąg InterCity **IC 83172 „Przemyslanin”** odjeżdża o godz. **23:20. Miejsca: Wagon 14:24-26, 31-36, 41-46, 51-56, 61-66, 71-76, 81-86, 91-96** Jedziemy nim do Krakowa, gdzie o 5:38 wysiadamy i idziemy w umówione miejsce skąd zabierze nas zamówiony autokar. Autokar zawiezie nas do Rabki-Zdrój, skąd ruszymy na szlak (będzie to około godz.8:30).

Dzień 1 (piątek)

Trasa długa (19,6 km, 7:01 h) wschód 5:56 zachód 17:42

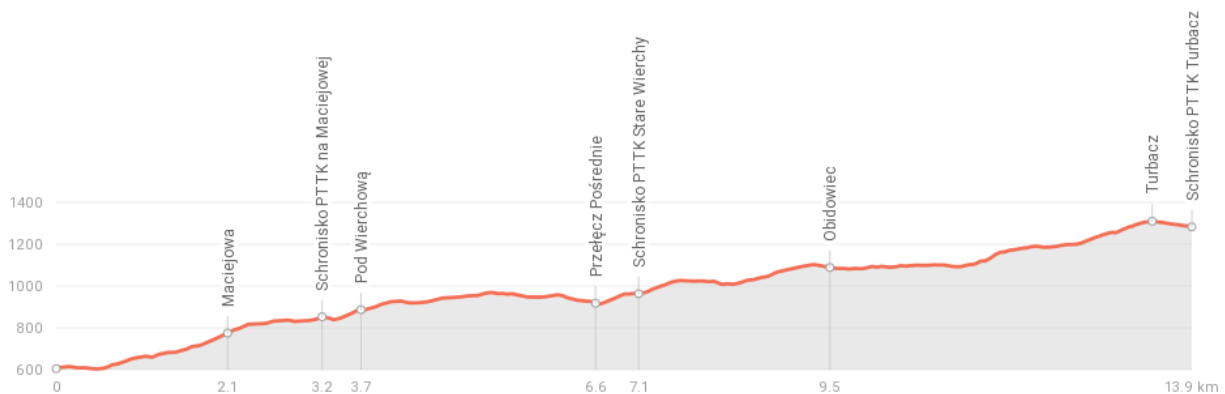
Trasa do: Schronisko PTTK Turbacz
19.64 km · 7:01 h



Po wyjściu z autokaru kierujemy się na szlak czerwony, który prowadzi najpierw do Schroniska PTTK na Maciejowej, a idąc dalej do Schroniska PTTK na Starych Wierchach. W tym miejscu odbijamy na szlak zielony, którym udajemy się do Bukowiny Obiadowskiej. Przy rozdrożu szlaków skręcamy na szlak czarny prowadzący przez Hrube (1027 m n.p.m) i do żółtego szlaku. Idąc dalej docieramy do Polany Rusnakowej, gdzie znajduje się Kaplica Matki Boskiej Królowej Gorców. Dalej przechodzimy do punktu widokowego Wisielakówka (1216 m n.p.m.), skąd możemy iść niebieskim szlakiem do Bukowiny Waksmundzkiej i następnie wrócić tą samą trasą do punktu widokowego. Można też udać się prosto do Schroniska PTTK na Turbaczu gdzie mamy pierwszy nocleg. (43 miejsca)

Trasa krótka (14 km, 5 h)

Trasa do: Schronisko PTTK Turbacz
13.88 km · 4:59 h

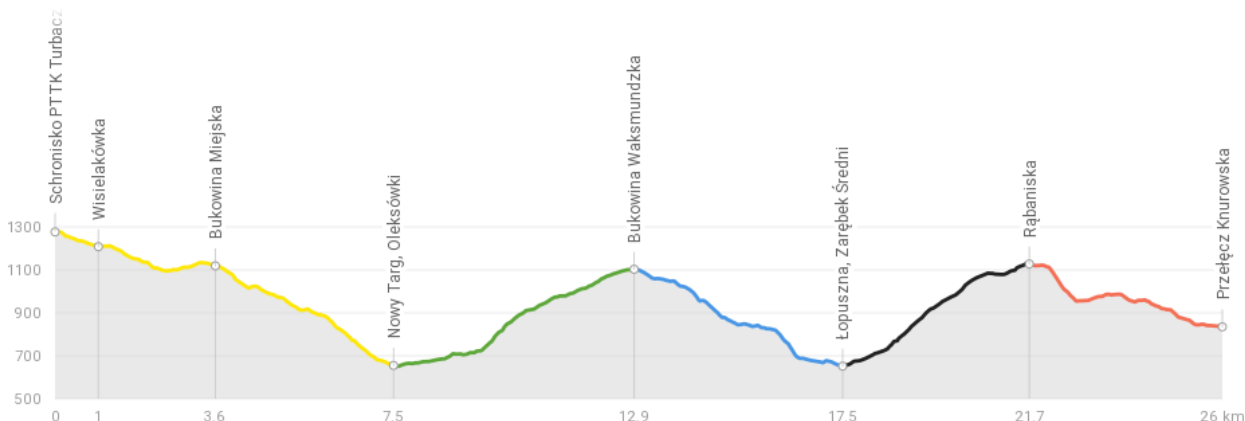


Jest to trasa krótka i przyjemna, którą podążamy prosto do Schroniska PTTK na Turbaczu. Od miejsca w którym wysadzi nas autokar idziemy czerwonym szlakiem. Po drodze mijamy Schronisko PTTK na Maciejowej, a następnie Schroniska PTTK na Starych Wierchach. Następnie zdobywamy szczyt Obiadowiec (1106 m n.p.m) i udajemy się na odpoczynek do Schroniska na Turbaczu.

Dzień 2 (sobota)

Trasa długa (26 km, 8:15 h) wschód 5:54 zachód 17:43

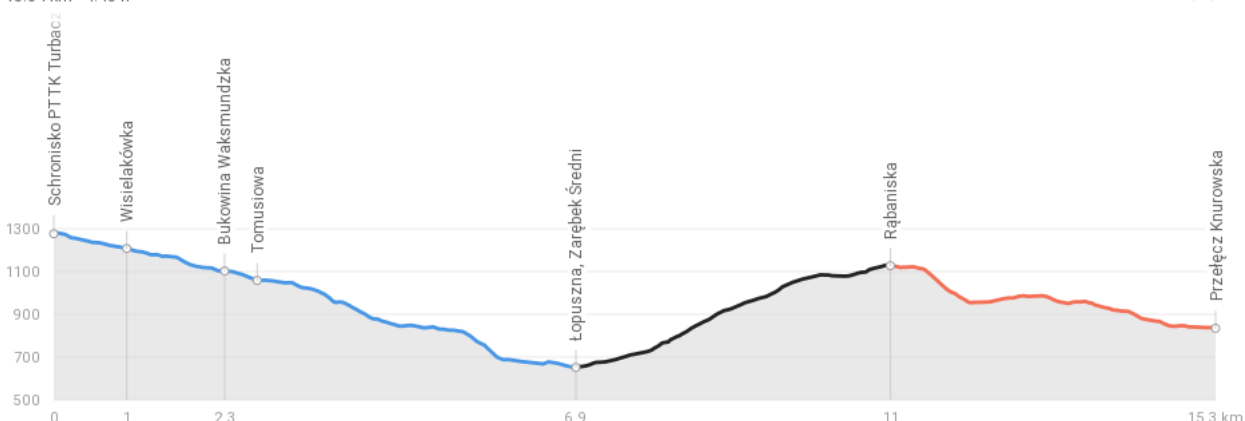
Schronisko PTTK Turbacz – Przełęcz Knurowska
25.97 km · 8:15 h



Opuszczając schronisko na Turbacz kierujemy się znowu w stronę Wisielakówki. Podążamy cały czas żółtym szlakiem, schodząc do miejscowości Nowy Targ, Oleksówki. Szukamy wejścia na szlak zielony (przy kościele pw. Matki Bożej Anielskiej w Nowym Targu). Tym szlakiem idziemy aż do Bukowiny Waksmundzkiej, gdzie skręcamy na szlak niebieski. Dochodzimy nim do drogi asfaltowej lecz idziemy nią tylko chwilę, ponieważ przy Zarębku Średnim odbijamy na szlak czarny. Szlakiem czarnym docieramy do Rąbaniska (1128 m n.p.m.). Zmieniamy tutaj kolor szlaku na czerwony, przy którym zostajemy tego dnia do końca. Na tym szlaku będzie również trasa specjalna, tak więc osoby chętne do zabawy muszą się mieć na baczności! Kiedy dotrzemy do drogi asfaltowej należy skręcić w lewo, co zaprowadzi nas do miejscowości Ochotnica Górna gdzie znajduje się meta. Nocleg mamy w Szkolnym Schronisku Młodzieżowym „Ustrzyk”.

Trasa krótka (17,9 km, 5:15 h)

Schronisko PTTK Turbacz – Przełęcz Knurowska
15.34 km · 4:45 h



Wychodząc ze schroniska kierujemy się szlakiem niebieskim w stronę Łopusznej. Po drodze będziemy mijać najpierw punkt widokowy Wisielakówkę (1216 m n.p.m.), następnie dochodząc do rozdroża szlaków w Bukowinie Waksmundzkiej, łączymy się z trasą długą oraz obieramy dalej ten sam kolor szlaku, czyli niebieski. Kiedy zejdziemy już do drogi asfaltowej należy dojść do Zarębku Średniego gdzie odbijamy na szlak czarny kierujący nas na Rąbaniska (1128 m n.p.m.). Później szlakiem czerwonym (uwaga, na tym szlaku będzie trasa specjalna) do drogi asfaltowej, na której skręcamy w lewo i udajemy się do Ochotnicy Górnej gdzie znajduje się meta w Szkolnym Schronisku Młodzieżowym „Ustrzyk”.

TRASA 2-DNIOWA

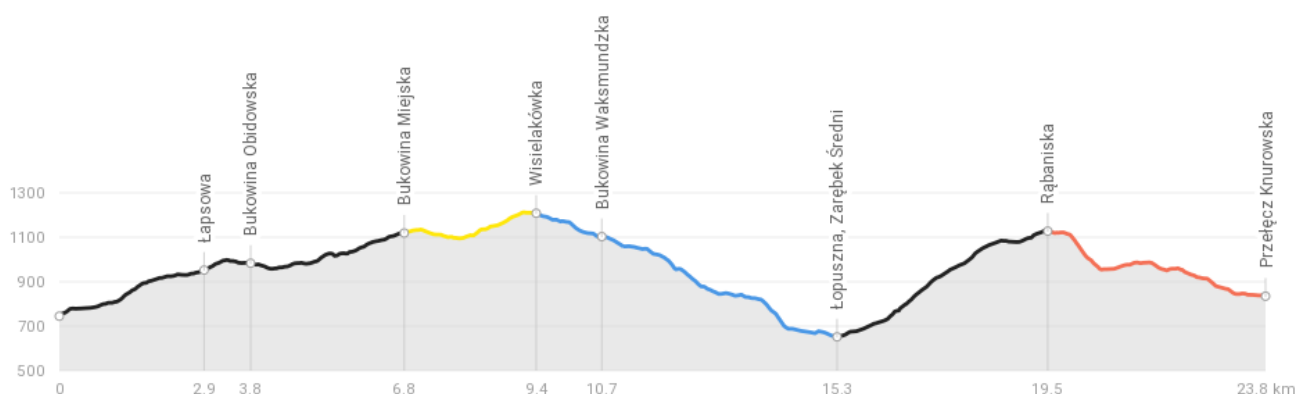
Zbiórka w piątek **13 marca 2020 r. o godz. 22:30** w holu Dworca Głównego w Poznaniu przy „Le Crobag”. Pociąg InterCity **IC 83172 „Przemyslanin”** odjeżdża o godz. **23:20**. Miejsca **Wagon 16: 22-26, 31-36, 41-46, 51-56, 71-76, 81-86**

: Jedziemy nim do Krakowa, gdzie o 5:38 wysiadamy i idziemy w umówione miejsce skąd zabierze nas zamówiony autokar. Autokar zawiezie nas do Klikuszowej lub Ostrowska. Od tego gdzie wysiadamy zależy jaką trasę obierzemy.

Dzień 1 (sobota)

Trasa długa (24 km, 7:55 h) wschód 5:54 zachód 17:43

Trasa do: Przełęcz Knurowska
23.78 km · 7:54 h

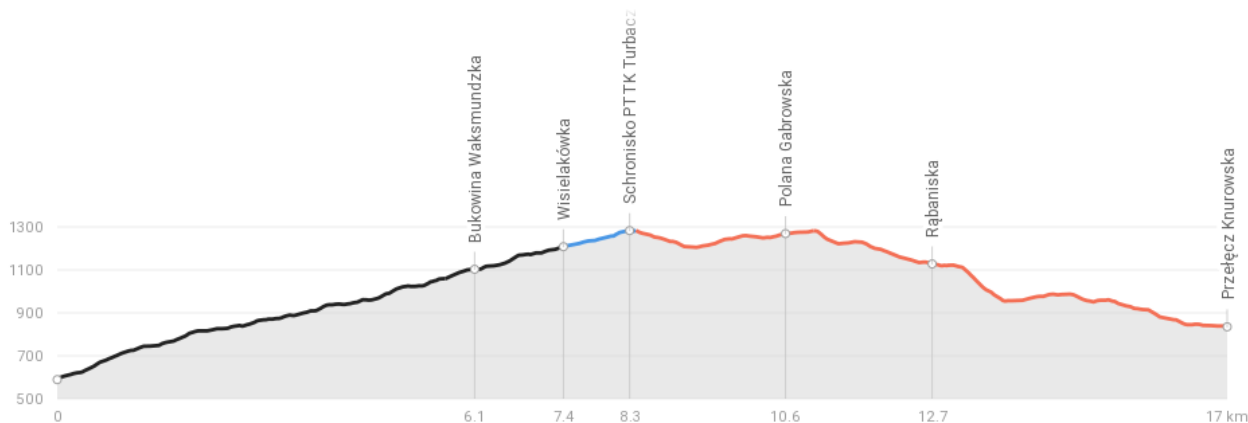


Chcąc iść trasą długą należy wysiąść z autokaru w Klikuszowej, Stamtąd wchodzimy na szlak czarny, którym podążamy aż do Bukowiny Miejskiej. Żółtym szlakiem wchodzimy na

punkt widokowy Wisielakówkę (1216 m. n.p.m). Następnie schodzimy szlakiem niebieskim do drogi asfaltowej i przy Zarętku Średnim odbijamy na szlak czarny. Szlakiem czarnym docieramy do Rąbaniska (1128 m n.p.m.). Następnie przechodzimy na szlak czerwony na którym odbywać się będzie trasa specjalna, więc osoby zainteresowane zadaniami muszą się mieć na baczności idąc szlakiem czerwonym. Kiedy dotrzemy do drogi asfaltowej należy skręcić w lewo, co zaprowadzi nas do miejscowości Ochotnica Górna gdzie znajduje się meta. Nocleg mamy w Szkolnym Schronisku Młodzieżowym „Ustrzyk”.

Trasa krótka (17 km, 5:36 h)

Trasa do: Przełęcz Knurowska
17.03 km · 5:36 h

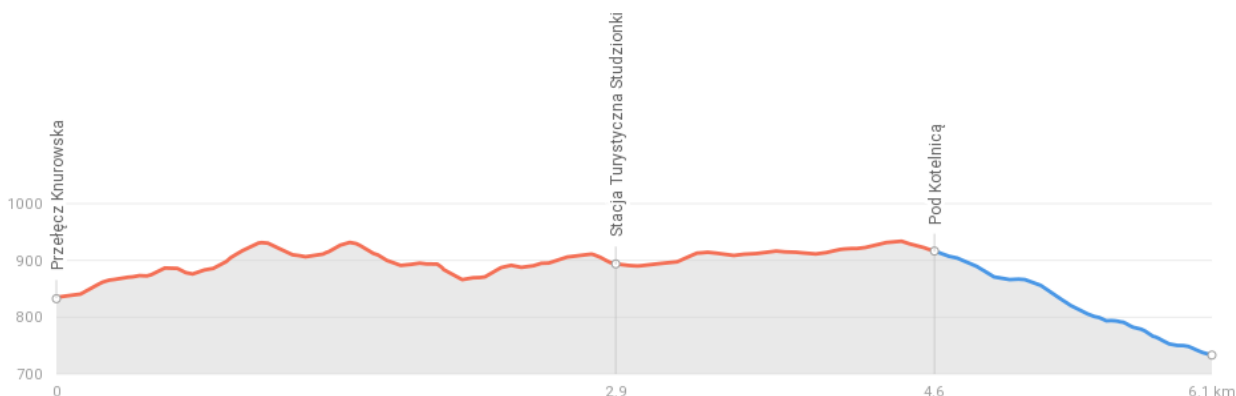


Chcąc iść trasą krótką wsiadamy z autokaru dopiero w Ostowsku. Wchodzimy od razu wysoko szlakiem czarnym aż do punktu widokowego Wisielakówki (1216 m. n.p.m), który znajduje się już na szlaku niebieskim. Z tego miejsca Schronisko PTTK na Turbaczu jest jak rzut beretem. Ze schroniska udajemy się szlakiem czerwonym w stronę Kiczora (1282 m. n.p.m), a następnie gdy dochodzimy do drogi asfaltowej na Przełęczy Knurowskiej. Skręcamy na drodze asfaltowej w lewo i udajemy się do miejscowości gdzie będzie meta czyli do Szkolnego Schroniska Młodzieżowego „Ustrzyk” w Ochotnicy Górnej.

WRACAMY (niedziela)

Trasa wspólna (6,1 km, 2 h) wschód 5:52 zachód 17:45

Trasa z: Przełęcz Knurowska
6.09 km · 1:57 h



Ostatni dzień, mało czasu, ale jeszcze trochę w górach pobędziemy. Z Ochotnicy Górnej wracamy tą samą drogą co przyszliśmy poprzedniego dnia na szlak czerwony. Idziemy nim przez takie górki jak Bukowinka (937m n.p.m), czy Majcherek (927) aż do Kotelnicy (946 m n.p.m.) gdzie skręcamy na szlak niebieski. Tym szlakiem docieramy do Huby skąd zabiorą nas dwa autokary. O 12:30 będzie zbiórka w okolicy remizy OSP w Hubie, autobusem wyjedziemy około 13:00. Z Krakowa do Poznania mamy pociąg **TLK 37100 „Wielkopolanin”** o godz. **15:57**. Planowany przyjazd do Poznania i szarej rzeczywistości to godz. 22:30.

Miejsca :

Wagon 12:

33-36, 41-46, 51-56, 61-66, 71-76, 81-86, 91-96

Wagon 13:

33-36, 41-46, 51-56, 61-66, 71-76, 81-86, 91-96

Koordynatorki:

Agnieszka Bauza nr tel. 693610901

Julia Rusińska nr tel. 575797366

Adres e-mail: rajdprzebisniegowy2020@gmail.com

Schronisko PTTK im. Władysława Orkana na Turbaczu

ul. Kowaniec 1, 34-400, Nowy Targ

tel. +48 18 266-77-80



Szkolne Schronisko Młodzieżowe Ochotnicy Górnej

Ustrzyk 388 34-453 Ochotnica Górna

Tel. 182624139



Zapisy:

Zapisy odbywają się poprzez formularz. Osoby jadące z nami po raz pierwszy prosimy o pojawienie się na spotkaniu Klubu 10 marca o godzinie 19:00 (DS1, 2 piętro- put space)

Liczba uczestników jest ograniczona: 43 na trasę 3-dniową i 37 na trasę 2-dniową.

Koszty

	3 dni	2 dni
Student	169	131
Student Halniak	152	118
Nie-student	221	161
Nie-student Halniak	199	145

Podane ceny są cenami orientacyjnymi i mogą ulec zmianą. Podane ceny pokrywają koszty dojazdu, noclegów, znaczka rajdowego i innych materiałów.

Numer ratunkowy w górach: +48 601 100 300

Uczestnicy biorą udział w rajdzie na własne ryzyko i odpowiedzialność. Koordynatorzy i Klub nie zapewniają usług przewodnickich.

Co należy zabrać:

- śpiwór i karimatę (obowiązkowo),
- wygodne buty za kostkę + ochraniacze (stuptuty), obuwie na zmianę do schroniska,
- kurtkę przeciwdeszczowo-wiatrową,
- ciepłą odzież (wskazane czapka i rękawiczki) zabezpieczoną w plecaku przed deszczem,
- latarkę/czołówkę, element odblaskowy,

- legitymację studencką,
- długopis na trasę specjalną,
- coś na ząb, kubek, termos, ew. menażkę,
- gitarę lub inny instrument, śpiewnik rajdowy,
- mapę,