



## Rajd Śnieżny

Góry Stołowe  
6-8 grudnia 2019

Góry Stołowe to takie miejsce gdzie po raz pierwszy najczęściej jest się na szkolnej wycieczce. I mimo niezaprzecznego piękna mogą się nie kojarzyć najlepiej, głównie ze względu na nieprzeliczone hordy turystów których przybywa tu rocznie około 220 000 ! Właśnie dlatego te bardzo ciekawe pod względem geologicznym góry dobrze jest odwiedzać kiedy pogoda szara, burza i ponura, a "standardowy turysta" nawet nie pomyśli żeby po nich chodzić. Ale Nas to nie dotyczy :) ([informatorek w wersji Alpha](#))

## TRASA TRZYDNIOWA

### DOJAZD:

Zbiórka przed rajdem odbędzie się 6 grudnia o godzinie 1:20 w holu głównym nowego dworca przy "Le Crobag". Pociąg IC 54170 odjeżdżający z Poznania o godzinie 2:08 zabierze nas do Wrocławia, gdzie dotrzemy o 4:56. Następnie o godzinie 5:16 ruszamy pociągiem Kolei Dolnośląskich w dalszą drogę do Kłodzka, gdzie powinniśmy przybyć o 6:59. Stamtąd o 7:53 wyruszymy do Kudowy-Zdroju gdzie wylądujemy o 9:06.

### DZIEŃ I (piątek)

wschód słońca: 7:40

zachód: 15:52

### Trasa długa (ok. 24,4 km, czas przejścia ok. 8:26h)



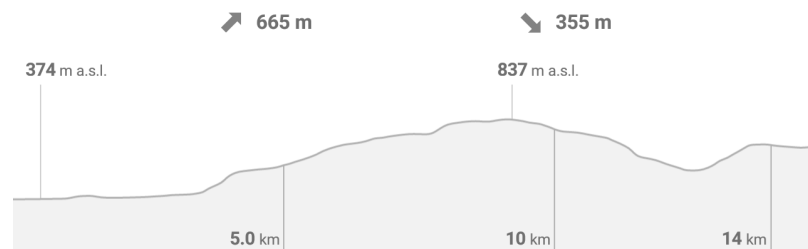
Pociągiem dojeżdżamy do *Kudowy-Zdrój*, skąd kierujemy się w stronę centrum miasta **żółtym szlakiem**, następnie wzdłuż głównej drogi aż nasza trasa połączy się ze szlakiem **zielonym** i **czerwonym**. Kontynuujemy wędrówkę *Głównym Szlakiem Sudeckim* - **czerwonym**, mijając po drodze *Jakubowice* oraz *Rozdroże pod Lełkową*, na której to skręcamy ostro w lewo idąc równocześnie szlakiem **czerwonym** i **niebieskim**. Idziemy tak aż dotrzemy na parking pod *Błędnyimi Skalami*, chętnym polecamy przejść się przygotowaną trasą (10zł bilet normalny, 5zł ulgowy), a dla oszczędnych - dalej **czerwonym szlakiem**. Po przejściu przez *Błędne Skaly* wchodzimy na **zielony szlak**. Następnie, na drugim ostrym zakręcie żegnamy się z trasą krótką i schodzimy na **niebieski szlak**, aż dotrzemy do **żółtego**. **Żółtym szlakiem**, przez *Machovską Lhotę*, idziemy aż do rozwidlenia *U Zabitého*. Z rozwidlenia ruszamy **zielonym szlakiem**. Z zielonego szlaku odbijamy na **żółty** w celu zdobycia szczytu *Božanovský Špičák*, z którego rozpościerają się rozległe panoramy. Kontynuujemy **żółtym**, następnie wracamy na szlak **zielony**, i idziemy nim aż do oznaczenia *Zelený hájek*, z którego kierujemy się na "*Koruna*" - jednak po dotarciu na **żółty szlak**, wybieramy trasę w prawo, prowadzącą w stronę *Pasterki*, po drodze schodzimy na **trasę rowerową**, znów w prawo. Na rozwidleniu *Pod Božanovským Špičákem* skręcamy w lewo, na **szlak czerwony**. Mijamy *Machovský kříž* przy którym obieramy **niebieski szlak**, aż do *Pasterki*.



SPONSORZY:



### Trasa krótka (ok. 14,9 km, czas przejścia bez odpoczynków ok. 4:20)



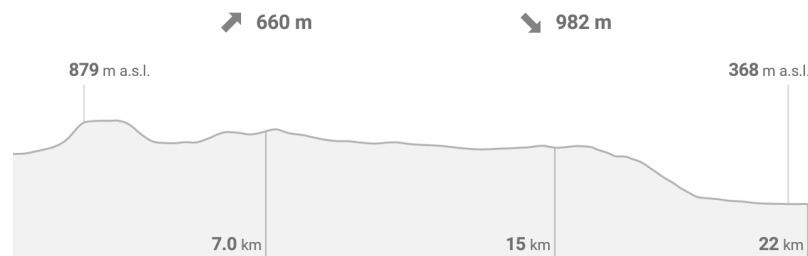
Pociągiem dojeżdżamy do *Kudowy-Zdrój*, skąd kierujemy się w stronę centrum miasta **żółtym szlakiem**, następnie wzdłuż głównej drogi aż nasza trasa połączy się ze szlakiem **zielonym i czerwonym**. Kontynuujemy wędrówkę *Głównym Szlakiem Sudeckim - czerwonym*, mijając po drodze *Jakubowice* oraz *Rozdroże pod Lelkową*, na której to skręcamy ostro w lewo idąc równocześnie szlakiem **czerwonym i niebieskim**. Idziemy tak aż dojrzymy na parking pod *Błędnyimi Skalami*, chętnym polecamy przejść się przygotowaną trasą (10zł bilet normalny, 5zł ulgowy), a dla oszczędnych - dalej **czerwonym szlakiem**. Po przejściu przez *Błędne Skaly* wchodzimy na **zielony szlak**, którym podążamy do zejścia z **żółtym szlakiem** już w miejscowości. Skręcamy w lewo i końcowy odcinek pod same drzwi schroniska *Pasterka* pokonujemy **żółtym szlakiem**.

### DZIEŃ II (sobota)

wschód słońca: 7:41

zachód: 15:51

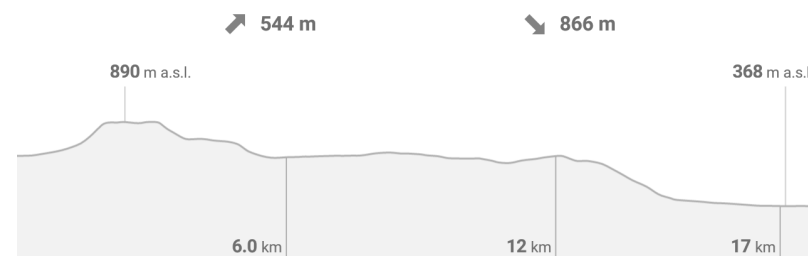
### Trasa długa (ok. 21,9 km / 24,9 km, czas przejścia bez odpoczynków ok. 7:24h / 8:23h)



Startujemy ze schroniska *Pasterka*, **żółtym szlakiem** w stronę *Szczelińca Wielkiego*. Pod samym *Szczelińcem* odbijamy na **zielony szlak** prowadzący do schroniska "*Na Szczelińcu*", po spożyciu śniadania na szczycie, kierujemy się wprost do *Wąwozu Piekielko*, zahaczamy o kilka punktów widokowych i schodzimy **czerwonym szlakiem** prosto do *Karłowa*. Mijamy miejscowość, dalej idąc już wzdłuż szlaku **czerwonego i żółtego**, z których odbijamy na **zielony**, prowadzący do *Fortu Karola*. Z fortu schodzimy do *Szosa Stu Zakrętów* i przechodząc obok parkingu idziemy **niebieskim** na *Kopę Śmierci*, z którą wiążą się liczne

straszne historie, m. in. brutalne morderstwo studentów przez neofaszystów oraz kamienne czaszki o wysokości kilku metrów. Dochodzimy do punktu widokowego *Skaly Puchacza*, z którego odbijamy w lewo na **zielony szlak**. Nie idziemy nim jednak zbyt długo bo po kilkuset metrach skręcamy w prawo na szlak **żółty**. Przecinamy *Główny Szlak Sudecki* i dochodzimy do **niebieskiego szlaku**, którym dojrzymy aż do *Wambierzyc*. Wędrowcom dla których niecałe 22 km to za mało, polecamy na przecięciu z *GSS* skręcić w prawo i iść aż do przecięcia z **żółtym szlakiem**, którym skręcając w lewo można wrócić na poprzednią trasę, robiąc przy okazji dodatkowe 3 km :)

### Trasa krótka (ok. 18 km, czas przejścia bez odpoczynków ok. 6h 15min)



Startujemy ze schroniska *Pasterka*, **żółtym szlakiem** w stronę *Szczelińca Wielkiego*. Pod samym *Szczelińcem* odbijamy na **zielony szlak** prowadzący do schroniska "*Na Szczelińcu*", po spożyciu śniadania na szczycie, kierujemy się wprost do *Wąwozu Piekielko*, zahaczamy o kilka punktów widokowych i dochodząc do szlaku **czerwonego**, w przeciwieństwie do trasy długiej, nie schodzimy do miejscowości, tylko odbijamy w lewo. Idziemy **czerwonym Głównym Szlakiem Sudeckim**, aż dojrzymy do *Szosa Stu Zakrętów*, wzdłuż której biegnie szlak **niebieski**. Idąc tym szlakiem, po drodze mijamy ciekawe formacje skalne, takie jak *Maczuga*, *Leśna Igła* oraz *Zła Pulapka*. Docieramy do skrzyżowania ze szlakiem **zielonym**, którym podążamy w stronę *Pielgrzyma*. Z *Pielgrzyma* wracamy na szlak i kierujemy się **niebieskim** prosto do *Wambierzyc*.

## TRASA DWUDNIOWA

### DOJAZD:

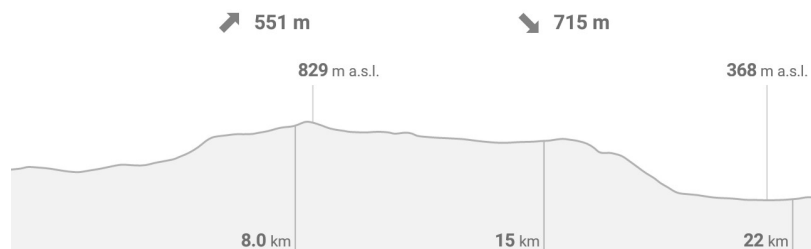
Zbiórka przed rajdem odbędzie się 7 grudnia o godzinie 1:28 w holu głównym nowego dworca przy "Le Crobag". Pociąg IC 54170 odjeżdżający z Poznania o godzinie 2:08 zabierze Nas do Wrocławia, gdzie dojrzymy o 4:56. Następnie o godzinie 5:16 ruszamy pociągiem kolei dolnośląskich w dalszą drogę do Kłodzka, gdzie powinniśmy przybyć o 6:59. Stamtąd o 7:53 wyruszymy do Dusznik-Zdroju gdzie wylądujemy o 8:40.

## DZIEŃ I (sobota)

wschód słońca: 7:41

zachód: 15:51

### Trasa długa (ok. 23 km, czas przejścia bez odpoczynków ok. 7h)



Ze stacji wyruszamy na *północny-zachód* szlakiem **niebiesko-żółtym**. Już po chwili dochodzimy do rozejścia i wybieramy **niebieski**. Kierujemy się na *Kopę Śmierci* i *Narożnik* aż do zejścia się z szlakami **zielonym** i **żółtym** na *Szosie Stu Zakrętów*. Na Lisiej przełęcz wybieramy **szlak żółty** przez *Białe Skaly* gdzie nasz szlak łączy się z **zielonym**. Podążając cały czas **żółtym**, mijamy kolejne rozejście z **zielonym**, następnie odejście w prawo **niebieskiego**, przecinamy *Kręgielny Trakt*, mijamy odejście zielonego w lewo, przechodzimy przez "ścieżkę dydaktyczną *Niknąca Łąka*" aż dojdziemy do *Skalnych Grzybów*, skrzyżowania przy *Borowniku*, gdzie w końcu zmieniamy szlak na **czerwony** odchodzący w lewo. Przechodzimy przez *Skalne Grzyby*, *Skalne Wrota* i króciutkim **niebieskim szlakiem** dochodzimy do **szlaku zielonego**, skręcamy na nim w prawo, w stronę *Pielgrzymy* i w *Skalnych Grzybach*, *Pod Pielgrzymem* wybieramy **niebieski szlak** który zaprowadzi nas bezpośrednio do *Wambierzyc* (na samego, leżącego bardzo blisko *Pielgrzymy* można dostać się dalej podążając **zielonym szlakiem**)

### Trasa krótka (ok. 16km, czas przejścia bez odpoczynków ok. 5h)



Ze stacji wyruszamy na *północny-zachód* szlakiem **niebiesko-żółtym**. Już po chwili dochodzimy do rozejścia i wybieramy **żółty**. Podążamy nim mijając miejscowość *Złotno*, przecinając *Kamienny Potok* i wchodząc na *Górę Świętej Anny*. Na *Skale Józefa* spotykamy **zielony szlak** i schodzimy do *Batorowa* szlakiem **żółto-zielonym**. W miejscowości szlaki się rozchodzą, ale my pozostając wierni **żółtemu** podążamy w lewo. W *Batorówku* spotykamy **szlak niebieski** który odejdziesz na bok *Pod Dzikim*, a my ciągle **żółtym szlakiem** wejdziemy

na *Skalne Grzyby*, *Rogacz* gdzie zmieniamy szlak na **czerwony** i przez *Wabik* i *Golec* schodzimy do *Wambierzyc*.

## POWRÓT DLA WSZYSTKICH

## DZIEŃ III/II (niedziela)

wschód słońca: 7:42

zachód: 15:51



### Trasa dla wszystkich (ok. 13,9 km, czas przejścia bez odpoczynków ok. 5h)

Z *Wambierzyc* wychodzimy **czerwono-zielonym szlakiem**, na rozejściu wybieramy **czerwony** i podążamy nim aż do zejścia z **żółtym** na *Rogaczach*. Stamtąd aż do *Batorowa* kierujemy się **żółtym szlakiem** aż do napotkania **szlaku zielonego**. Następnie wybieramy **zielony szlak**, wzdłuż strumienia, i podążamy nim do odejścia szlaku czarnego, którym już bezpośrednio dochodzimy do *Szczytnej*. Pociąg odjeżdża o 16:08 do *Kłodzka* gdzie będziemy o 16:53, następnie **SPRINTEM** przesiadamy się do pociągu do *Wrocławia* który odjeżdża 16:57. We *Wrocławiu* powinniśmy się znaleźć 18:36 a opuścić go o 19:09 pociągiem **REGIO** który dowiezie nas do *Poznania* o 22:16. *Howg!*

### Co należy zabrać:

- wygodne buty za kostkę + ochraniacze (stuptuty), obuwie na zmianę do schroniska
- raczki
- kurtkę przeciwdeszczowo-wiatrową
- ciepłą odzież (wskazane czapka i rękawiczki) zabezpieczoną w plecaku przed deszczem
- śpiwór i karimatę (obowiązkowo)
- latarkę/czołówkę, element odblaskowy
- legitymację studencką
- długopis na trasę specjalną
- coś na ząb, kubek, termos, ew. menażkę
- gitarę lub inny instrument, śpiewnik rajdowy
- kompas, mapę
- dobry samopoczucie i jeszcze lepszy humor
- oczywiście pakując się pamiętajmy, że wszystko, co zabierzemy, trzeba będzie później dźwigać na własnych plecach. :)

#### **Informacje dodatkowe:**

Na pierwszym noclegu w schronisku dla wszystkich 30 osób są zarezerwowane łóżka, jednak na drugim noclegu miejsc na łóżkach jest 40, a co za tym idzie 20 osób łąduje na glebie, kto pierwszy ten lepszy :D

Czasy przejść podane w informatorku są orientacyjne i nie uwzględniają odpoczynków, a także mogą wydłużyć się ze względu na niekorzystne warunki atmosferyczne (np. śnieg).

W Wambierzycach znajduje się sklep, "Lewiatan" czynny podobno codziennie w godzinach 6-22 przy czym organizatorzy nie biorą odpowiedzialności za tą informację

#### **Koordynatorzy:**

Jan Gabor tel. 668 235 772  
Błażej Krzyżanek tel. 792 524 305  
rajdsniezny2019@gmail.com

#### **Zapisy:**

Zapisy odbywają się poprzez formularz. Osoby jadące z nami po raz pierwszy prosimy o pojawienie się na spotkaniu Klubu 3 grudnia o godzinie 19:00.

Liczba uczestników jest ograniczona: 30 miejsc na trasę 3-dniową i 30 na trasę 2-dniową.

#### **Koszty (orientacyjne, mogą ulec niewielkiej zmianie):**

	Trzydniowa	Dwudniowa
<b>Student</b>	120 zł	79 zł
<b>Student halniak</b>	108 zł	71 zł
<b>Niestudent</b>	175 zł	134 zł
<b>Niestudent halniak</b>	158 zł	120 zł
<b>Własny dojazd</b>	70 zł	30 zł

Podane ceny pokrywają koszty dojazdu, noclegów, znaczka rajdowego i innych materiałów.

Numer ratunkowy w górach: +48 601 100 300

Uczestnicy biorą udział w rajdzie na własne ryzyko i odpowiedzialność. Organizatorzy i Klub nie zapewniają usług przewodnickich.

#### **Noclegi:**

Schronisko PTTK Pasterka

<http://www.przystanekpasterka.pl>

Adres: Pasterka 18

Telefon: 74 871 22 19

Dom Pielgrzyma Nazaref Wambierzyce

<http://wambierzyce.pl/dom-pielgrzyma/baza-noclegow>

a#02

Adres: ul. Łukowa, Wambierzyce

Telefon: +48 885 300 093