

## Rajd "Sudety"

Góry Wałbrzyskie i Kamienne  
8-10.04.2011



Sudety Wałbrzyskie - pod tą nazwą kryją się łącznie 2 pasma – cel naszych wędrówek - stanowiące część Sudetów Środkowych: Góry Wałbrzyskie i Kamienne, których największymi wierzchołkami są odpowiednio: **Borowa (854 m n.p.m.)** i **Waligóra (936 m n.p.m.)**.

Oba pasma jednak mają dość diametralnie odmienne oblicze.

W krajobrazie **Gór Wałbrzyskich** silnie swoje piętno odcisnął człowiek. Mocno eksploatowane złoża węgla zaowocowały rozwojem przemysłu w regionie – skutkiem tego znad zielonych zboczy górskich sterczą szyby górnicze i komin fabryk.

Z uwagi na strome zbocza i głębokie doliny **Góry Kamienne** zwie się "Sudeckimi Tatrami". Mimo dość nieznacznych wysokości bezwzględnych, to wyspowy charakter obu pasm sprawi, że wspinaczki trochę jednak na szlaku będzie.

Przygotowaliśmy dla Was trasy pełne atrakcji (o nie wszystkich z racji oszczędności miejsca tutaj piszemy) swoim przebiegiem zachaczające nawet o sąsiednie pasma. Szukujcie się więc na wspaniałą przygodę i zróżnicowane doznania! Zapisz się czym prędzej – liczba miejsc ograniczona. Widzimy się wszyscy na szlaku!

organizatorzy:

Marcin Grabowski +48 606 22 00 43

Dawid Grześkowiak + 48 698 21 53 57

[rajd.sudety2011\[at\]gmail.com](mailto:rajd.sudety2011[at]gmail.com)

AKG "Halny", ul. św. Rocha 11b DS 5 pokój nr 9

## Zbiórka:

Wszyscy uczestnicy, niezależnie od wariantu, spotykają się o tym samym miejscu i o tej samej porze, lecz adekwatnie do wyboru trasy w piątek bądź w sobotę.

6:30 – zbiórka przy KFC w holu dworca PKP "Poznań Główny"

6:50 – odjazd pociągu relacji Poznań – Jelenia Góra

## Trasy 3-dniowe:

Dzień I – piątek 8.04.2011

Wariant I: "**Książ(e) i Trójarb**"

26,0 km, ~700 ↑, 7 h 00 min

11:15 – przyjazd: PKP Świebodzice (~300 m n.p.m.; 0,0 km)

**Zamek Książ** (~400; 4,5 km)

*Szykowany na kwatery Hitlera zamek Książ kryje w sobie wiele tajemnic. Reprezentujący barokowy styl architektoniczny jest 3. co do wielkości zamkiem w Polsce.*

**Ruiny zamku Cisy** (~400; 10,5)

*Ruiny zamku stanowiącego w swoim czasie siedlisko rycerzy-rabusiów. W późniejszych czasach okoliczni chłopcy zaopatrywali się tu w materiały budowlane, m.in. w wyniku czego zamek popadł w ruinę. Nieodpłatnie udostępniony dla zwiedzających.*

**Struga** (~380; 14,5) [możliwość zostawienia plecaków] **Węgielnik** (621; 17,0)

**Trójarb** (779; 20,5)

*Wzniesienie z charakterystycznymi 3 wzgórzami, inaczej zwane również "Potrójna", o zróżnicowanej budowie geologicznej. Zbocza góry w całości porastają lasy świerkowe regła dolnego.*

**Lubomin** (~480; 23,5) [szosą] Struga (~380; 26,0)

Dzień II – sobota 9.04.2011

Wariant I: "**Leśny (C)hełm Dzika**" (kontynuacja z dnia I)

24 km, ~1000 m ↑, 7 h 30 min

Struga (~380 m n.p.m.; 0,0 km) [szosą] Szczawno-Zdrój (~440; 3,0 km)

**Chełmiec** (851; 8,5)

*Błędnie – co jest zaskoczeniem również dla organizatorów – zaliczany do Korony Gór Polski. Faktycznie jest drugim wierzchołkiem najwyższym w Górach Wałbrzyskich. Na szczycie zbiór wysokich obiektów: wieża kamienna (wys. 22 m) udostępniona dla turystów; maszt telekomunikacyjny (wys. 69 m) i Krzyż (wys. 48 m).*

**Boguszów-Gorce** (~580; 11,5)

**Dzikowiec Wlk.** (836; 15,5)

*Góra o wulkanicznym rodowodzie. Skały zbudowane ze skał magmowych o charakterystycznym czerwonym zabarwieniu. Przy dobrej widoczności z górnych partii rozlega się widok od Śnieżnika po Śnieżkę.*

**Polanka** (683; 16,5) **Unistaw Śląski**

(~630; 18,5) **Stożek Wlk.** (841; 19,5)

*Zawdzięczający regularnemu kształtowi swoją nazwę Stożek góruje nad Przełosem Ścinawki. Wysokości względne ścian przełomu sięgają do 300 metrów, co czyni go najgłębszą doliną Gór Kamiennych.*

**Sokołowsko** (~600; 22,5)

Dzień III – niedziela 10.04.2011

(warianty dla wszystkich):

W\_I: "Waligóra classic"

12/13 km, ~400/500 m ↑, 4 h 00/ 4h 30 min

Sokołowsko (~600 m n. p.m.; 0,0 km) **Bruzda**

Sokołowca **Bukowiec**(900)/ **nieb**

Kostrzyna(906) [3 różne szlaki do wyboru]

– **Waligóra** (936; 3,0)

*Wierzchołek zaliczany do Korony Gór Polski, stanowi polanka z kamiennym słupkiem. Góra dominuje nad Przełosem Trzech Dolin na której ulokowane jest schronisko Andrzejówka. Po dawnym schronie myśliwskim i wieży widokowej ani śladu.*

**Rybnica Leśna** (~650; 6,0) **ziel**

**Kamionka** (~700; 8,0) **Podzamcze** (~520; 11,0)

**PKP Wałbrzych Główny** (~500; 12,0)







W\_II: "Jeleń zajadający borówki"

17,5 km, ~700 m ↑, 7 h 15 min

do Waligóry przebieg taki sam jak dla W\_I, dalej:

**Jeleniec** (902; 7,0)

*W bezpośrednim pobliżu zlokalizowany jest szczytający się mianem najwyższej położonego zamku w Polsce Rogowiec. Znajdując się na pograniczu polsko-czeskim pełnił funkcję obronną. Dziś w zamkowych ruinach prowadzone są badania archeologiczne.*

 [nieb] Rybnica Mała (~550; 9,0)  [nieb] Jałowiec Mi (741; 11,0)   [nieb/czerw] **Borowa** (854; 13,5)  
*Faktycznie najwyższy szczyt Gór Wałbrzyskich inaczej zwany też "Czarna". Przerzedzony las w szczytowej partii umożliwia podziwianie rozległej panoramy.*  
 [czerw] **Podzamcze** (~520; 15,5)  [czerw] **PKP Wałbrzych Główny** (~500; 17,5)

\*\*\*

Dzień I – piątek 8.04.2011

Wariant II: "**Tropem Lisa i Kruka**"

25 km, ~400 m ↑, 7 h 15 min

12:40 – przyjazd: **PKP Marciszów** (~400 m n.p.m.; 0,0 km)

 [czerw] **Góry Lisie** (~550; 6,0)

*Gęsto zalesiony grzbiet sięgający w kulminacyjnym punkcie 671 m n.p.m. Na mapie tego terenu widnieją takie nazwy jak: "Wybuchy" i "Ruski Las" – nie bez uzasadnienia. Po wojnie wojska radzieckie detonowały tutaj niewypały, dlatego patrzcie gdzie nogi stawiacie!*



 [czerw] **Kamienna Góra** (~480; 11,0)


 [żółt] **Długosz** (610; 15,5)

*Początek równoleżnikowo – co nietypowe dla Sudetów – położonego pasma Gór Kruczych ograniczających od południowego wschodu Kotlinę Kamiennogórską. Krótko przed Długoszem szlak mija Trzech Braci strzegących od południa Bramy Czadrowskiej.*

 [żółt] **Betlejem** (~500; 17,5)

*Przysiółek wsi Krzeszów, w którym godnym zobaczenia jest drewniany pawilon na wodzie będący obiektem na szlaku Sakralnej Sztuki Barokowej im. Michaela Wilmana.*

 [czerw] **Lipowe Siodło** (~600; 22,5)  [czerw]

**Lubawka** (~500; 24,0)  [żółt] **Lubawka Podlesie** (~500; 25,0)

Dzień II – sobota 9.04.2011

Wariant II: "**Lot Kruka nad Stołami**"




(kontynuacja z dnia I)

28 km, ~700 m ↑, 7 h 30 min

**Lubawka Podlesie** (~500; 0,0)

 [nieb] **Krucza Dolina**

*Plaskodenna dolina potoku Raby wciśnięta między strome wzniesienia Gór Kruczych ze skalnym urwiskiem o wys. względnej 150 m chrononym rezerwatem "Kruczy Kamień". Zakochani znajd przytulny zakątek w odchodzącej od niej Dolnie Miłości. Uwaga! Z przełęcz "3 Buki" pozostała tylko nazwa – rosną tam tylko już 2 okazałe drzewa tego gatunku.*




 [nieb] **Przeł. 3 Buki** (677; 4,0)  [nieb] **Krzyżówka BHP** (680; 4,5)  [nieb] **Chełmsko Śląskie** (~500; 8,5)

 [nieb] **Róg (715; 11,5)**

*Oto dotarliście do północnego krańca Gór Stołowych. Róg wieńczy obszerne, płaskie stoliwo – charakterystyczna rzeźba dla tych gór. Na jego zboczach można dostrzec poderwujących się do lotu paralotniarzy, bowiem znajduje się tu lądowisko dla miłośników tego ekstremalnego sportu.*

 [nieb] **Łączna** (~580; 15,5)

*W małej kotlinie malowniczo położona, leży wieś Łączna. Udając się w kierunku wschodnim przyjdzie Wam przejść przez bramę, w której "Zapomnienie" grozi spotkaniem z "Czartem".*

 [nieb] **Mioszów** (~500; 21,0)  [nieb] **Garbatka** (797; 25,0)  [nieb] **Sokołowsko** (~600, 28,0)

Dzień III – niedziela 10.04.2011 – jak dla wariantu I.

## Trasa 2-dniowa:

Dzień I – sobota 9.04.2011



Trasa III: "Gedymin" + Wariant I

23,5 km, ~1000 m ↑, 7 h 30 min

11:36 – przyjazd: **PKP Wałbrzych Miasto** (~450 m n.p.m.; 0,0 km)

 [nieb] **Wzgórze Gedymina** (532; 2,0)

*Wzgórze jest położone w bogatym w egzotyczną roślinność prawie 200-letnim Parku Zdrojowym. Znajduje się tu popierskie Henryka Wieniawskiego i... tor do uprawiania konkurencji kolarstwa górskiego – 4 Cross.*

 [nieb] **Szczawno Zdrój** (~450; 3,5)  [nieb] **Chełmiec** (851; 8,0) - ... dalej jak trasa I od Chełmca

Dzień II – niedziela 10.04.2011 - jak dla wariantu I.

Trasa "Plante Outdoor"

Konkursowa trasa na odcinku od Chełmca do Waligóry z nagrodami dla zespołów 2-osobowych. Aby wziąć udział, trzeba między **12:00** a **13:30** w sobotę dotrzeć na Chełmiec.

(UWAGA! Trasa dostępna dla nocujących w Strudze i trasy 2-dniowej).



## Powrót:

17:15 - zbiórka na dworcu PKP Wałbrzych Główny

17:32 – odjazd pociągu

22:41 – przyjazd pociągu – PKP Poznań Główny

## Koszt:

- trasa 3-dniowa: **60 zł** (studenci)/ **80 zł**

- trasa 2-dniowa: **40 zł** (studenci)/ **60 zł**

Dla członków klubu z opłaconymi składkami 15 % zniżki.

Organizator w cenie rajdu zapewnia:

- przejazd koleją PKP
- nocleg w warunkach turystycznych
- pamiątkowy znaczek
- kiełbasę na ognisko

Organizator nie ubezpiecza uczestników rajdu.

## Noclegi:

- świetlica wiejska Struga (tylko na podłodze!)
- niepubliczne schronisko młodzieżowe Lubawka ul. Szymrychowska 23
- Zespół Szkolno-Przedszkolny w Sokołowsku

ul. Unisławska 4 (tylko na podłodze!)

Wszyscy uczestnicy muszą koniecznie posiadać ze sobą karimatę z uwagi na nocleg na podłodze.

## Zapisy:

wt 29.03; 5.04 – w siedzibie klubu, DS 5 o 19:00

czw. 24 i 31.03 – po pokazie slajdów w CW 10 o 20:00 lub

[rajd.sudety2011\[at\]gmail.com](mailto:rajd.sudety2011[at]gmail.com)

w zgłoszeniu podając:

- imię i nazwisko, - nr tel, - mail, - wybór trasy (3I/3II/2), - legitymacja studencka (tak/nie), - członkostwo w klubie (tak/nie) oraz uiszczając opłatę przelewem (konto podane będzie w mailu zwrotnym).

Uczestnicy udający się po raz pierwszy na rajd proszeni są o osobiste stawienie się w klubie przy zapisie.

Sponsor rajdu: **Planet Outdoor**

C.H. Factory ul. Dębicka 1 62-030 Luboń

pn-pi: 11:00 - 21:00

sob: 10:00 - 21:00

nd: 10:00 - 19:00